



Plochingen
am Neckar

Entdeckerspaziergang für die ganze Familie



Kunst, Natur und Geschichte in Plochingen entdecken

Liebe Erwachsenen, liebe Kinder,

mit diesem Entdeckerspaziergang laden wir Sie/Euch ein, bekannte und weniger bekannte Seiten von Plochingen bei einer interessanten und abwechslungsreichen Rallye zu erkunden. Dabei gibt es zwischendurch immer mal wieder Aufgaben, die zu lösen sind oder Motive, die gesucht werden müssen. Der Weg, der zu gehen ist, ist recht genau beschrieben, kann aber auch auf der Karte auf der vorletzten Seite dieses Flyers nochmal nachgeschaut werden. Da sich die Aufgaben während der Tour vor allem an die Kinder wenden sollen, wird die Ansprache von nun an in der Du-Form erfolgen.

Hier noch ein paar Daten vorab:
Die Tour beginnt am Bahnhof Plochingen. Die Rallye endet an der PlochingenInfo, die Tour wird dann aber bis zurück zum Bahnhof fortgesetzt. Die Strecke umfasst ab/bis Bahnhof ca. 6 km. Die Route ist nicht kinderwagentauglich.

Viel Spaß beim Plochinger
Entdeckerspaziergang!





©Pressel-Fotodesign

1. Bahnhof Plochingen

Herzlich willkommen in Plochingen! Ihr steht jetzt wahrscheinlich gerade im oder vor dem Plochinger Bahnhof und seid startklar für unsere gemeinsame Entdeckertour durch Plochingen!

Wusstet Ihr, dass bereits im Jahr 1846 der erste Bahnhof in Plochingen in Betrieb genommen wurde? Das war bereits vor 170 Jahren! Plochingen ist auch heute noch ein Kreuzungspunkt wichtiger Bahnlinien. Das heutige Bahnhofsgebäude wurde zwischen 1905 und 1907 vom berühmten Architekten Theodor Fischer im Jugendstil erbaut.

Wie viele Bahnsteiggleise hat der Plochinger Bahnhof?



2. Stadthalle

Vom Haupteingang des Bahnhofs aus geht Ihr geradeaus in die *Hermannstraße*. Dieser folgt Ihr durch die Unterführung hindurch.

Wer von Euch erblickt als erstes dieses Gesicht?



©Kulturamt Plochingen




©Pressel-Fotodesign



©Kulturamt Plochingen

Es gehört zum Otto-Löffler-Brunnen. Die Masken und Musiknoten auf den Schalen des Brunnenspiels stehen für die Veranstaltungen in der nebenan gelegenen Stadthalle.

Wie viele Masken werden insgesamt abgebildet?



3. Frauenfigur von Wolfgang Thiel

Geht weiter geradeaus und am Ende der Straße über den Zebrastreifen. Hier trifft Ihr auf diese Figur:

Es ist eine von acht Frauenfiguren, die 1996 der in Plochingen arbeitende Künstler Wolfgang Thiel geschaffen hat. Sie stehen an wichtigen Schnittstellen in der Stadt und weisen Fußgängern und Radfahrern den Weg.

Schaut Euch um, wie weit ist es von hier mit dem Fahrrad bis nach Göppingen (km)?



©Kulturamt Plochingen



4. Mariengrotte

Ihr geht nun weiter geradeaus durch das Gymnasium und biegt vor der Katholischen Kirche St. Konrad links ab. Folgt dem Weg bis zur *Hindenburgstraße*, die Ihr überquert und geht dann den steilen Weg nach oben zur *Panoramastraße*. Dort haltet Ihr Euch links und geht immer weiter, bis die *Panoramastraße* in den *Alten Bergweg* übergeht. Geht immer weiter geradeaus. Ihr spaziert nun oberhalb des Industriegebietes „*Fabrikstraße*“ entlang der Streuobstwiesen. Folgt der Ausschilderung zur „*Mariengrotte*“.

Findet Ihr den Hinweis, wann die Mariengrotte errichtet wurde? Nehmt die Quersumme aus dieser Jahreszahl:



©Kulturamt Plochingen



©Kulturamt Plochingen

5. Hermannsberg

Weiter geht es den schmalen steilen Waldweg nach oben. Ihr geht immer geradeaus, irgendwann tauchen rechter Hand die ersten Gärten auf. Geht weiter und haltet die Augen auf!

Wer erblickt als erstes diesen Waldbewohner?



©Kulturamt Plochingen

Eine Weggabelung mit einer Ruhebank liegt nun vor Euch. Nehmt den linken Weg geradeaus weiter! Folgt der Linkskurve. Vor Euch liegt ein schöner kleiner Rastplatz, vor dem diese Figur steht. Erkennt Ihr das Zeichen, welches sie auf der Brust trägt? Es ist ein Symbol für einen bekannten Pilgerweg, der hier entlang läuft. Der Pilgerweg enthält einen Männernamen.

Wie viele Buchstaben hat der Name?



© Kulturamt Plochingen



© Kulturamt Plochingen

Ihr nehmt den asphaltierten Weg nach rechts. Wenn Ihr aufmerksam schaut, seht Ihr am Wegrand im Wald vielleicht die Grenzsteine stehen.

Wenn Euch dieses Gesicht begegnet, müsst Ihr dem Weg links folgen. Im weiteren Verlauf habt Ihr einen traumhaften Blick von oben auf Plochingen und die dahinter liegende Schwäbische Alb. Entdeckt Ihr unsere markanten Sehenswürdigkeiten wie z. B. die Stadtkirche St. Blasius oder das Hundertwasser-Wohnhaus?



©Achim Mende

Wie viele goldene Kugeln seht Ihr auf dem Regenturm des Hundertwasser-Wohnhauses?



©Pressel-Fotodesign

6. Lisztstraße

Nach einiger Zeit erreicht Ihr wieder das Wohngebiet in Höhe der *Beethovenstraße*. Ihr geht nun den steilen Weg nach unten. An einer kleinen Kreuzung biegt Ihr links in die *Lisztstraße* ein. Geht die Straße entlang und passt gut auf! Rechts geht irgendwann zwischen den Häusern ein „Stäffelesweg“ nach unten. Nehmt diesen Weg bis zur zwei Parallelstraßen unterhalb gelegenen *Weiherstraße*.

Wie viele Treppenstufen sind das?



In der *Weiherstraße* angekommen, haltet Ihr Euch links und geht bis zur T-Kreuzung. Wenn Ihr wollt, könnt Ihr an dem dort gelegenen kleinen Spielplatz eine kurze Pause einlegen. Danach haltet Ihr Euch rechts und geht die *Hindenburgstraße* und später die *Wiesbrunnenstraße* hinab.



7. Weinbergtürmle

Wusstet Ihr, dass Plochingen ursprünglich eine vom Weinbau geprägte Stadt war? Noch vor gut 100 Jahren stand das Türmle, an dem Ihr nun vorbei kommt, mitten in den Weinbergen.



Vom Weinbergtürmle aus bewachte
der Wengertschütz in der Herbstzeit
die Weinberge.

Wie viele Fenster hat das das
Weinbergtürmle?



8. Wasserstube

Überquert die *Moltkestraße* und biegt dann links in die
Tannenstraße ab. Hier stoßt Ihr auf
die mittelalterliche Wasserstube,
welche einst die Dorfbadestube
mit Wasser versorgt hat.

In welchem Jahr wurde die Wasser-
stube mit Grabplatten und Steinen
der ehemaligen Ulrichskirche
renoviert? Nehmt die Quersumme
aus dieser Jahreszahl:






9. Marktplatz

Folgt der Tannenstraße weiter, bis Ihr am Rathaus seid und geht dann rechts hinunter zum *Marktplatz*. Hier seht Ihr auch die *Badstube*, an deren Fassade ein Wandbild das mittelalterliche Badeleben darstellt. Am Haus „Grüner Baum“ wurde 1989 ein Glockenspiel angebracht, welches täglich um 11:05, 15:05 und 17:05 erklingt. Vielleicht habt Ihr Glück und könnt es hören.

Aus wie vielen Bronzeglocken besteht das Glockenspiel?



10. „les toilettes“

Auf der Rückseite der PlochingenInfo (Marktstraße 36) findet Ihr ein ganz besonderes Bauwerk: „les toilettes“, ein öffentliches Toilettenhäuschen, das der berühmte Elsässer Zeichner und Satiriker Tomi Ungerer gestaltet hat.

Schaut Euch die beiden Fabelwesen Frosch und Drache an. Wie viele Klobrillen könnt Ihr bei diesen Motiven entdecken?



Hier endet nun der offizielle Teil der Entdeckertour! Habt Ihr alle Zahlen notiert? Dann zählt sie jetzt zusammen!


Die Summe aller Zahlen könnt Ihr zusammen mit Eurem Namen und Eurer Anschrift auf der nächsten Seite notieren. Die abgetrennte Seite gebt Ihr in der PlochingenInfo ab. Außerhalb der Öffnungszeiten kann das Lösungsblatt in den Briefkasten der PlochingenInfo geworfen werden. Wir verlosen unter allen Teilnehmern mit der richtigen Lösung regelmäßig kleine Überraschungen!

Und nun?

Einiges von Plochingen habt Ihr nun schon gesehen. Wenn Ihr noch etwas Zeit habt, dann schaut Euch doch das von dem österreichischen Künstler Friedensreich Hundertwasser gestaltete Wohn- und Geschäftshaus an. Fröhliche Farbigkeit, gerundete Formen, verspielte Balkone, die auf behäbigen Keramiksäulen ruhen, prägen hier das Bild. Und den 33 Meter hohen Regenturm mit seinen goldenen Kugeln habt Ihr ja bereits bei Eurem Spaziergang entdeckt! Unser Naherholungsgebiet „Brückenwasen“ auf der anderen Seite des Neckars lädt zum Spazieren und Entspannen ein. Und für Euch Kinder gibt es auf zwei Spielplätzen und den großen Rasenflächen Platz zum Spielen und Toben!

Wenn Ihr Euren Ausflug beendet habt, gelangt Ihr vom Fischbrunnenplatz aus über die Urbanstraße und durch den Kulturpark Dettinger wieder zurück zum Bahnhof (siehe Karte).

Wir hoffen, Ihr hattet einen schönen Tag mit tollen Eindrücken!





Herzlichen Glückwunsch!

Du hast alle Aufgaben auf der Plochinger Entdeckungstour gelöst. Nun sind wir gespannt, welches Deine Lösungszahl ist! Trage sie hier ein:

Unter allen richtigen Lösungen verlosen wir einmal monatlich eine kleine Überraschung! Hierzu benötigen wir noch Deine Adressdaten. Diese werden ausschließlich für die Verlosung und nicht für weitere Zwecke verwendet. Wir verweisen auf die Datenschutzerklärung, die unter www.plochingen.de/datenschutz eingesehen werden kann.

Name, Vorname: _____

Straße: _____

PLZ, Ort _____

Email: _____

Alter: _____

Bitte frage Deine Eltern, ob wir Deinen Namen nach der Verlosung auf unserer Facebookseite bekannt geben dürfen!

- Ja, der Name darf auf der Seite bekannt gegeben werden.
- Nein, bitte keine Veröffentlichung!

Sollten Sie künftig regelmäßig Ausflugs- und Veranstaltungstipps aus Plochingen erhalten wollen, senden wir Ihnen gerne unseren Newsletter zu!

- Newsletter bitte an folgende Emailadresse senden:

Datum, Unterschrift

**Bringt uns das
Formular vorbei...**

PlochingenInfo
Marktstraße 36
73207 Plochingen



Kontakt

Wie hat Ihnen/Euch die Entdeckertour gefallen?
Wir würden uns über eine kurze Rückmeldung freuen!

PlochingenInfo

Marktstraße 36, 73207 Plochingen

Telefon: 07153 7005-250

Mail: tourismus@plochingen.de

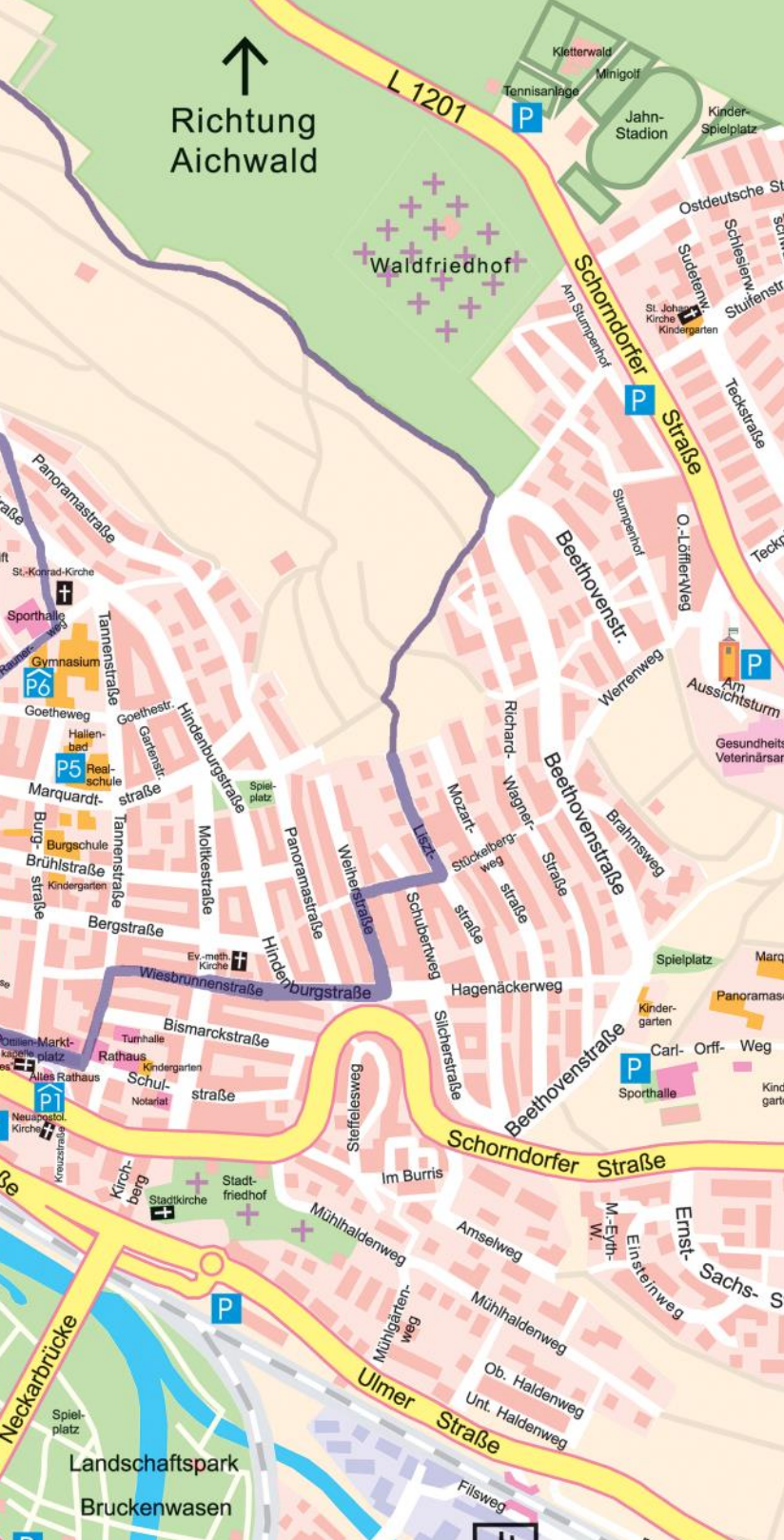
www.plochingen.de





Plochinger Kopf

↑
Richtung
Aichwald



Waldfriedhof

Schorndorfer Straße

Beethovenstr.

Beethovenstraße

Schorndorfer Straße

Ulmer Straße

Landschaftspark
Bruckenwasen



Plochingen am Neckar

PlochingenInfo | Marktstraße 36 | 73207 Plochingen
Telefon: 07153 7005-250 | tourismus@plochingen.de | www.plochingen.de
Folgt uns auf Facebook und/oder Instagram: Plochingen Tourismus

Konzeption, Text, Layout und Gestaltung: Kulturamt Plochingen
Titelbild: ©Bildergalerie-Atilla

Verwendung des Tourenvorschlages auf eigene
Gefahr. Es bestehen keine Haftungsansprüche
an den Herausgeber

Stand: 06/21

